





RED DE DETECCIÓN DEL RIESGO POR PLAGUICIDAS

FICHA DE TOMA DE MUESTRAS

1. DATOS IDENTIFICATIVOS DEL MUESTREO			
CÓDIGO DEL PUNTO DE MUESTREO	5.32.02.02	DEMARCACIÓN HIDROGRÁFICA	GUADALQUIVIR
NOMBRE DEL PUNTO DE MUESTREO	Pedro Ruiz	CÓDIGO MASA DE AGUA	ES050MSBT000053202
COORDENADA X	434283	AGUAS SPF/ST	ST
COORDENADA Y	4119806		
HUSO	30		
MUNICIPIO	Fuente Vaqueros		
ORGANISMO/EMPRESA MUESTREO			
MUESTREADOR/ES		Nº DE BOTES	2
CÓDIGO DE MUESTRA	12	VOLUMEN (L)	1,125
FECHA DE MUESTREO	23/10/2023	Agua estancada en el pozo	No
HORA DE MUESTREO	19:00	Tiempo de purga (min)	
Responsable de la finca		Volumen de purga (L)	
Teléfono			
Descripción del punto de muestreo	Pozo en el interior de la vivienda, en una finca de campo con huerta familiar, el pozo se emplea como agua de riego fundamentalmente. La muestra se toma mediante una manguera a la salida de la bomba. En la zona destaca la presencia de parcelas con maíz, espárrago, chopos y pequeños huertos familiares (todo de regadío).		
Descripción de acceso y localización	La finca está situada en las inmediaciones de la carretera GR-3405, accediendo al interior de la finca através de un portón al pie de la carretera.		
2. RETORNOS DE RIEGO			
Punto representativo	Comunidad de Regantes		
Colector/desagüe	Otra información (<i>especificar</i>)		
Observaciones			
3. CARACTERÍSTICAS FÍSICO-QUÍMICAS			
pH (unidades)	7,00	Conductividad eléctrica a 20°C (µS/cm)	1241
Temperatura del agua (°C)	16,99	Otros parámetros (<i>especificar</i>)	
Observaciones			
4. PRECIPITACIONES, VERTIDOS E INCIDENCIAS			
Lluvia en el momento de muestreo	No	Evidencia de vertido	No
Evidencia de lluvia previa al muestreo	No		
Incidentes durante el muestreo			
5. IMÁGENES DEL PUNTO DE MUESTREO			
			
Imagen 1: Punto donde se toma la muestra		Imagen 2: Detalle de la captación	
			
Imagen 3: Acceso		Imagen 4: Entorno	

6. ORTOFOTOGRAFÍA DEL PUNTO DE MUESTREO

